

**PŘÍLOHA č. 3 ODŮVODNĚNÍ  
PRÁVNÍ STAV PO AKTUALIZACI č. 3**

**ZÁSADY ÚZEMNÍHO ROZVOJE HL. M. PRAHY**

**AKTUALIZACE č. 3**

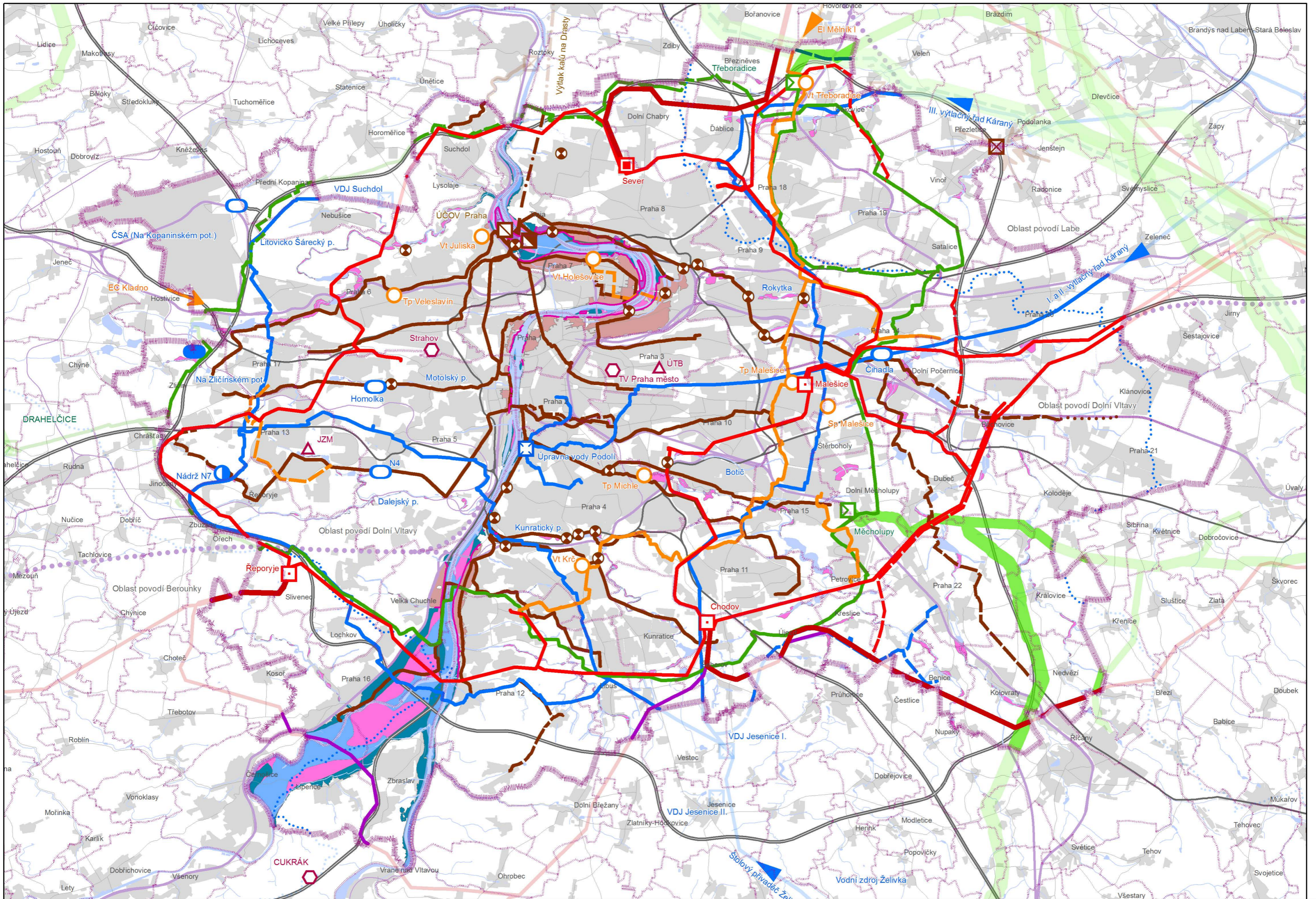
**2017**

**ZÚR**

hlavní město Praha

PRA HA  
PRA GUE  
PRA GA  
PRA G

číslo paré:



**3. VÝKRES PLOCH A KORIDORŮ NADMÍSTNÍHO VÝZNAMU - TECHNICKÁ INFRASTRUKTURA**  
**STAV PO AKTUALIZACI Č. 3 ZÚR HL. M. PRAHY**

1:100 000

# 3. VÝKRES PLOCH A KORIDORŮ NADMÍSTNÍHO VÝZNAMU - TECHNICKÁ INFRASTRUKTURA

## Legenda

### VYBRANÉ JEVY MAPOVÉHO PODKLADU

- Hranice kraje – hl. m. Praha, hranice územních statistických jednotek NUTS 2 a NUTS 3
- Hranice mimopražských obcí a městských částí hl. m. Prahy
- Zástavba
- Vodní plochy a toky
- == Dálnice, rychlostní silnice, Pražský okruh (SOKP)
- Komunikace s celoměstským významem
- Ostatní komunikace
- Koridory vysokorychlostní železniční dopravy
- Významné železniční tratě
- Ostatní železniční tratě
- Bezpečnostní pásmo VVTL plynovodu - stav
- Ochranné pásmo produktovodu a ropovodu - stav
- Hranice oblastí povodí

### JEVY ZÚR

- ⬡ Vysílací zařízení - stav
- ⬠ Telefonní ústředna (mezinárodní, tranzitní) - stav
- Vodní nádrž - návrh
- Suchý poldr - stav
- Suchý poldr - návrh
- Transformovna 400 (220) / 110 kV - stav
- Transformovna 400 / 110 kV - návrh
- ▶ Přívod tepla z Elektrárny Mělník I - stav
- ➔ Varianty napojení levobřežních soustav CZT na kogenerační zdroj - výhled
- Tepelný zdroj - stav
- ⬢ Regulační stanice VVTL - stav
- ▶ Přívodní řad pitné vody - stav
- ⬢ Zdroj pitné vody - stav
- ⊗ Podzemní záchytná nádrž - návrh
- ⬢ ÚČOV - stav
- ⬢ ÚČOV - návrh rozšíření
- ⬢ ČOV - stav
- ➔ Připojení na stokovou soustavu města - výhled
- Venkovní elektrické vedení ZVN - návrh
- Venkovní elektrické vedení ZVN - stav
- Venkovní elektrické vedení VVN - návrh
- Venkovní elektrické vedení VVN - stav
- Tepelný napaječ - návrh
- Hlavní tepelný napaječ - stav
- Plynovod VTL - návrh
- Plynovod VTL - stav
- Produktovod, ropovod - návrh
- Nadřazený vodovodní řad - stav
- Nadřazený vodovodní řad - návrh
- Výtlač kalů na Drasty - územní rezerva
- Významná stoka, sběrač - územní rezerva
- Významná stoka, sběrač - návrh
- Významná stoka, sběrač - stav
- PPO (stav, návrh) na území hl. m. Prahy
- Kategorie záplavového území na území hl. m. Prahy - aktivní zóna
- Kategorie záplavového území na území hl. m. Prahy - průtočná
- Kategorie záplavového území na území hl. m. Prahy - neprůtočná
- Kategorie záplavového území na území hl. m. Prahy - určená k ochraně, zajišťovaná individuálně
- Kategorie záplavového území na území hl. m. Prahy - určená k ochraně, zajišťovaná městem

Pozn.: Závazné jevy dopravní infrastruktury jsou vyjádřené ve výkresu č. 2 Výkres ploch a koridorů nadmístního významu - dopravní infrastruktura.

## ZÚR HL. M. PRAHY - AKTUALIZACE Č. 3

POŘIZOVATEL: ODBOR STAVEBNÍ A ÚZEMNÍHO PLÁNU MHMP, JUNGMANNOVA 29/35, 111 21 PRAHA 1

PROJEKTANT: INSTITUT PLÁNOVÁNÍ A ROZVOJE HLAVNÍHO MĚSTA PRAHY, VYŠEHRADSKÁ 57, 128 00 PRAHA 2

VÝKRES PLOCH A KORIDORŮ NADMÍSTNÍHO VÝZNAMU - TECHNICKÁ INFRASTRUKTURA (PO AKTUALIZACI Č.3)

DATUM: 2017

MĚŘÍTKO: 1:100 000












ČÍSLO VÝKRESU: 3



















# 6. VÝKRES VEŘEJNĚ PROSPĚŠNÝCH STAVEB NADMÍSTNÍHO VÝZNAMU

## Legenda

### VYBRANÉ JEVY MAPOVÉHO PODKLADU

-  Hranice kraje – hl. m. Praha, hranice územních statistických jednotek NUTS 2 a NUTS 3
-  Hranice mimopražských obcí a městských částí hl. m. Prahy
-  Zástavba
-  Vodní plochy a toky
-  Ústřední čistírna odpadních vod
-  Nadřazený sběrač - stav
-  VTL plynovod - stav
-  Koridory tras metra - stav
-  Železniční trať - stav
-  Dálnice, rychlostní silnice, Pražský okruh (SOKP) na území hl. m. Prahy
-  Ostatní komunikace s celoměstským významem na území hl. m. Prahy

### JEVY ZÚR

-  Suchý poldr
-  Záchytná nádrž
-  Transformovna 400 / 110 kV
-  Venkovní elektrické vedení ZVN, VVN
-  VTL - Plynovod - přeložka
-  Produktovod, ropovod
-  Prodloužení nadřazeného kanalizačního sběrače
-  Tepelný napáječ
-  Nadřazený vodovodní řad
-  Ostatní komunikace celoměstského významu na území hl. m. Prahy
-  Dálnice, rychlostní silnice, Pražský okruh (SOKP) na území hl. m. Prahy včetně mimoúrovňových křižovatek a přivaděčů zahrnutých jako součást staveb Pražského okruhu (SOKP)
-  Mimoúrovňové křižovatky
-  Nová paralelní vzletová a přistávací dráha (RWY 06R/24L) letiště Praha - Ruzyně (Letiště Václava Havla Praha)
-  Koridory tras metra
-  Tramvajové tratě
-  Železniční trať

Pozn.: Závazné jevy dopravní infrastruktury jsou vyjádřené ve výkresu č. 2 Výkres ploch a koridorů nadmístního významu - dopravní infrastruktura.